







# P.U.Z.

## "AMENAJAREA SI VALORIFICAREA PEISAGISTICĂ A ȘANȚULUI ȘI VALULUI CETĂȚII" MUNICIPIUL TÂRGOVIȘTE JUDEȚUL DÂMBOVIȚA


### TRANSPUNERE ÎN PLAN STRATEGIE DE IMPLEMENTARE PROPUNERI REGLEMENTATE PRIN PUZ ETAPA 1

#### LEGENDA


-  Limită UAT municipiul Targoviste
-  Limită intravilan existent
-  Zona CFR
-  Zona Rau Ialomita, curs apa lazul Morii, lac Pracul Chindiei
-  Limită zonă P.U.Z.
-  Limită tronsoane de analiză și reglementare

- TRONSONUL 0 - Intre podul de peste Ialomita, Halta Teis și b-dul Eroilor
- TRONSONUL 1 - Intre b-dul Eroilor și str. Capitan Tudorică Popescu
- TRONSONUL 2 - Intre str. Capitan Tudorică Popescu și str. Constantin Brâncoveanu
- TRONSONUL 3 - Intre str. Constantin Brâncoveanu și str. Calea Câmpulung
- TRONSONUL 4 - Intre str. Calea Câmpulung și str. Cetății
- TRONSONUL 5 - Intre str. Cetății și str. Colonel Dumitru Băltărețu
- TRONSONUL 6 - Intre str. Cetății și str. Locotenent Stancu Ion
- TRONSONUL 7 - Intre str. Locotenent Stancu Ion și b-dul Independenței
- TRONSONUL 8 - Intre b-dul Independenței și str. Avram Iancu
- TRONSONUL 9 - Intre str. Avram Iancu și str. Monior

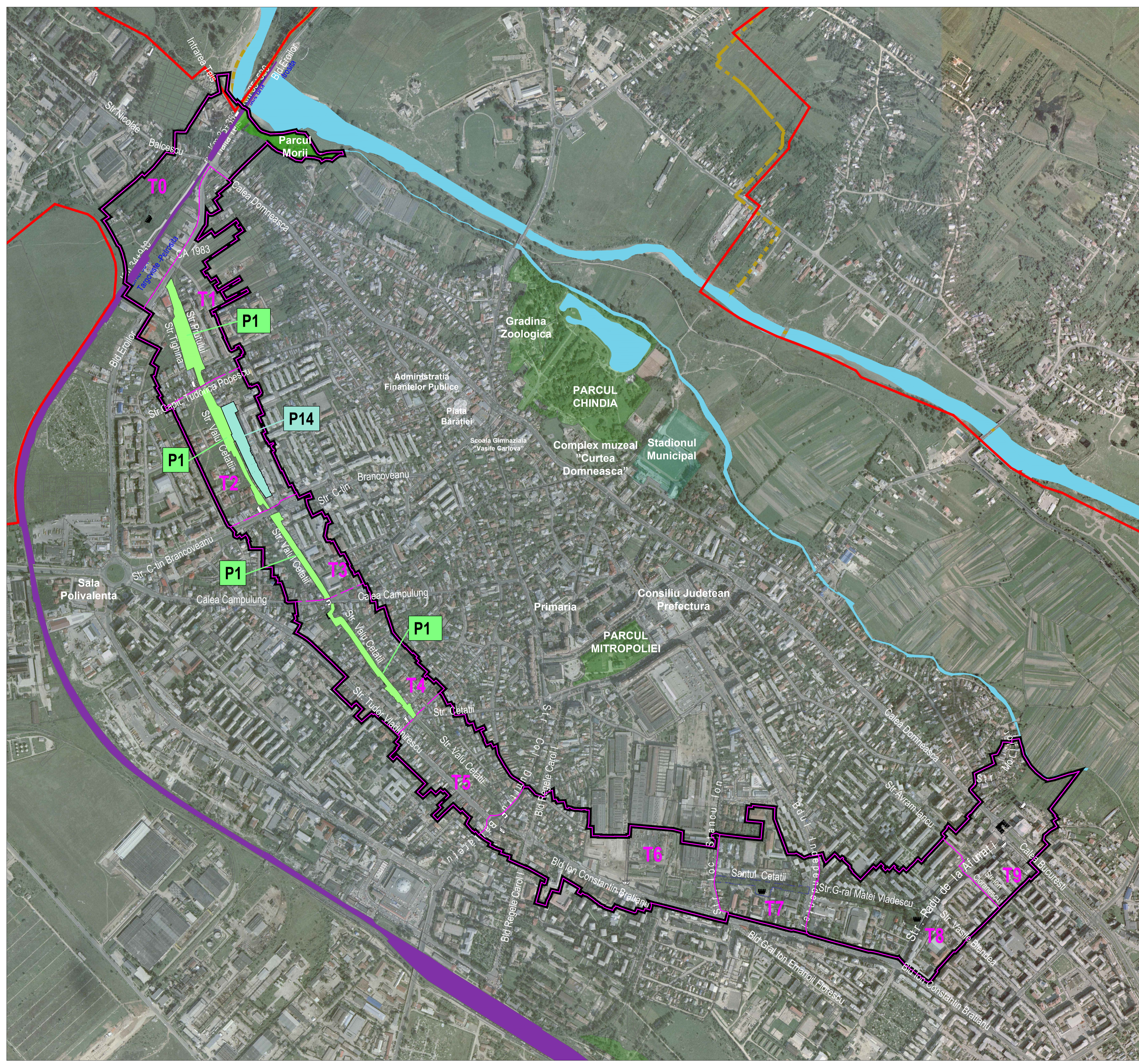
#### PROIECTE PROPUSE

 Proiecte de amenajare și valorificare a fortificației medievale - implementata în zona sitului arheologic

Nr. Proiect	Denumire
P1	Proiect de amenajare și valorificare a fortificației medievale în Tronsonul 1, Tronsonul 2, Tronsonul 3 și Tronsonul 4.

 Proiecte de amenajare a zonelor adiacente fortificației medievale cu rol de susținere și potentare a zonei sitului arheologic / fortificației medievale

Nr. Proiect	Denumire
P14	Amenajare parcare publică și zonă de agrement complementară fortificației medievale în Tronson 2



VERIFICATORI EXPERT	NUME	SEMNATURA	REFERATI/EXPERTIZA/DATE
PROIECTANT GENERAL SC TRINCO CONSULTING SRL	PROIECTANT URBANISM SC URBAN PLANFORM CONCEPT S.R.L.	BENEFICIAR: MUNICIPIUL TÂRGOVIȘTE	Proiect nr.: 3122022
SPECIFICATIE	NUME	SEMNATURA	Scara: Titlu proiect: AMENAJAREA SI VALORIFICAREA PEISAGISTICĂ A ȘANȚULUI ȘI VALULUI CETĂȚII Municipiul Targoviste, județul Dâmbovița
Sef proiect: Ing. Florian Pasare			Faza: P.U.Z.
Coordonator Studiu arheologic: Arh. dr. Florin Gabriel Petrică			1:6000
Coordonator Studiu istoric: Arh. Doina Petrescu			
Coordonator PUZ: Urb. Mariana Uglea			Data: 2022
Proiectat: Arh. Miru Petrescu			Titlu planșă: TRANSPUNERE ÎN PLAN STRATEGIE DE IMPLEMENTARE PROPUNERI REGLEMENTATE PRIN PUZ ETAPA 1
Proiectat: Arh. Petru Andrei Mihallescu			Planșă nr.: 11.1
Proiectat: Ing. peis. Cristian Ghiță			